




Wegbeschreibung und Besucherinformationen

 **neogramm GmbH**
 Konrad-Zuse-Ring 23
 68163 Mannheim
 Gebäude: Elysium, 2. OG
 Telefon: +49 621 150205-0

Kartendienste

<p>Zu Google Maps¹:</p> 	<p>Zu OpenStreetMap²:</p> 
---	---

Anfahrt mit dem Auto

Von der A6 kommend nehmen Sie die Abfahrt Mannheim Mitte/MA-Neckarau auf die A656. Biegen Sie bei der Abfahrt „**Eastsite**“ Richtung Flughafen leicht rechts ab und dann nochmal rechts auf die Hermsheimer Straße. Nehmen Sie die erste Straße rechts „Am Schäferstock“. Biegen Sie am Ende der Straße nach links auf den Harrlachweg ab. Fahren Sie bei der nächsten Kreuzung rechts auf den Konrad-Zuse-Ring. Sie finden das ELYSIUM am Ende der Straße auf der rechten Seite. Im Innenhof hinter dem Gebäude stehen nach Reservierung unsere Besucherparkplätze bereit. Folgen Sie dazu der Einfahrtsbeschilderung.

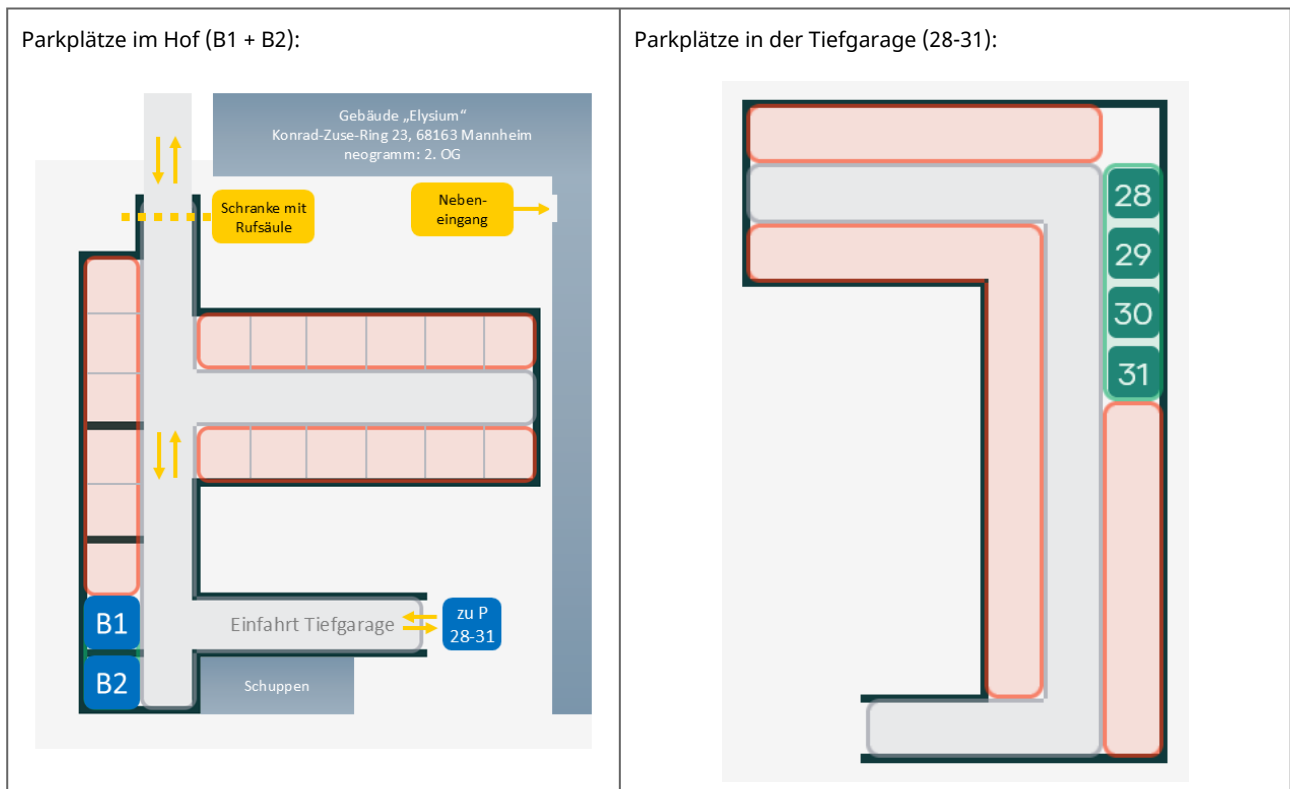
Parken am Elysium:

Wenn wir einen Parkplatz für Sie reservieren konnten, finden Sie in Ihrem Termin eine Parkplatznummer (siehe Abbildungen). Den dazugehörigen Parkplatz finden Sie entweder im **Hof** (B1 und B2) oder in der **Tiefgarage** (28-31). Die Einfahrt neben dem Gebäude ist mit einer Schranke gesichert. Um die Schranke zu öffnen, drücken Sie eine der vier Tasten unterhalb des Displays der Rufsäule, wählen Sie mit den Pfeilen „neogramm“ aus und drücken anschließend den Knopf mit dem Klingelsymbol rechts. Wenn Sie im Hof geparkt haben, können Sie über den Nebeneingang ins Gebäude gelangen. Hierzu klingeln Sie bitte erneut bei uns. Gerne können Sie auch den Haupteingang nutzen. In der Tiefgarage folgen Sie dem Weg zum Aufzug/zur Treppe direkt gegenüber der neogramm-Parkplätze.

Wichtige Hinweise für die Tiefgarage: Es dürfen **keine Elektro-/Hybridfahrzeuge** einfahren! Zudem darf dort nur **vorwärts** eingeparkt werden!

1 <https://maps.app.goo.gl/EPJibocr7iXBwwY49>

2 <https://www.openstreetmap.org/?mlat=49.475155&mlon=8.508763&zoom=11#map=19/49.475303/8.508436>



Anfahrt mit dem ÖPNV

Begeben Sie sich vom Vorplatz des Mannheimer Hauptbahnhofs (Willy-Brandt-Platz) zunächst zur Umsteige-Haltestelle Tattersall. Hierzu nehmen Sie die Straßenbahnlinie 1 oder folgen dem vom Platz ausgehenden Kaiserring zu Fuß bis zur Schwetzinger Straße (zweite rechts).

Nehmen Sie von dort die Straßenbahn 6 Richtung Neuostheim (Vorsicht! nicht die 6A Richtung Neuhermsheim). Fahren Sie 7 Halte bis zur Station Harrlach.

Überqueren Sie bei der großen Kreuzung in der Nähe der Haltestelle die Seckenheimer Landstraße. Laufen Sie dann den Harrlachweg herunter. Biegen Sie bei der ersten links auf den Konrad-Zuse-Ring ab. Sie finden das ELYSIUM am Ende der Straße auf der rechten Seite.